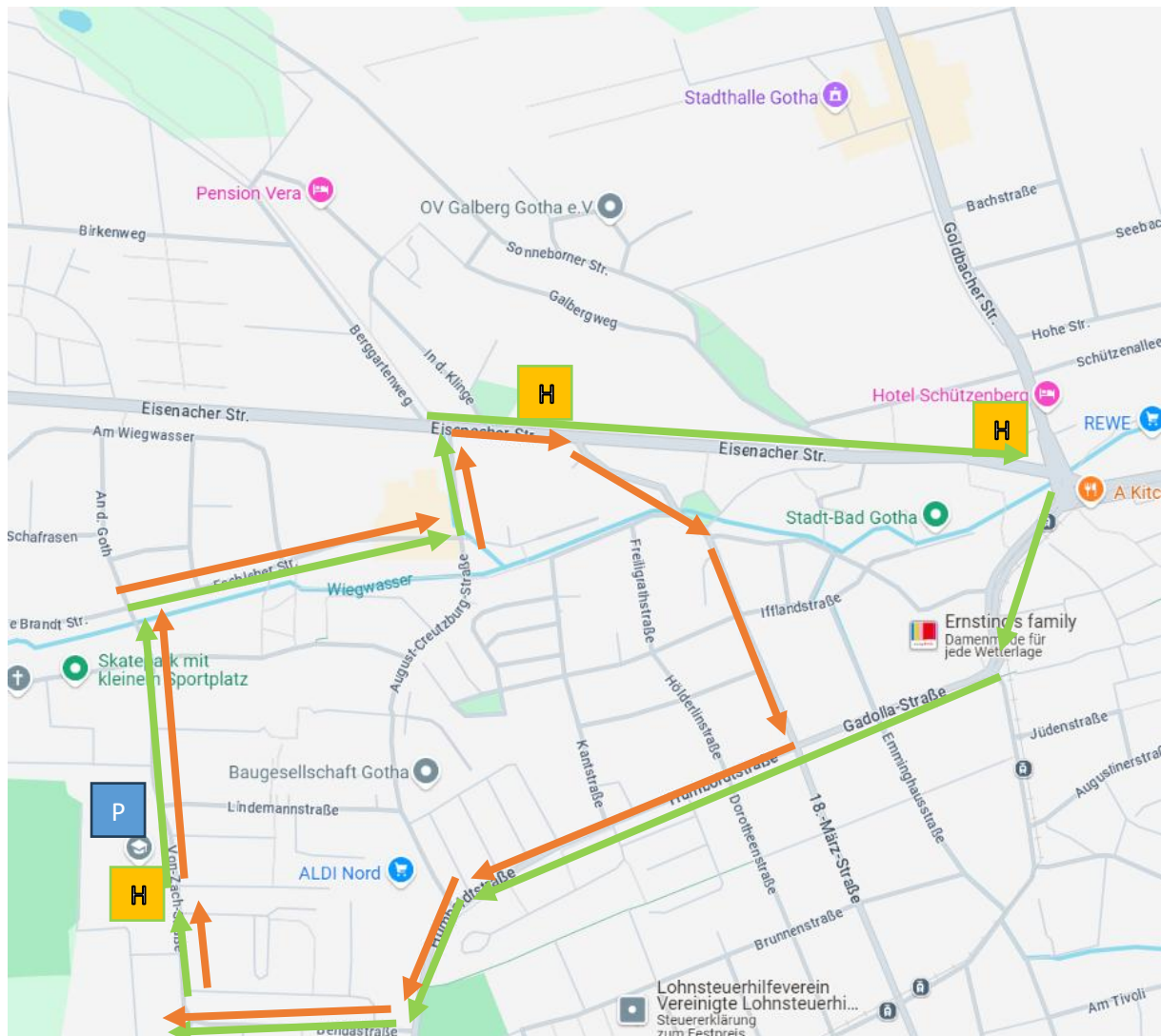


Anfahrt Festumzug zum Thüringentag 04. Mai 2025

Um die Anfahrt zum Festumzug so reibungslos wie möglich zu gestalten, haben wir verschiedene Anfahrtswege für parkende PKW, Reisebusse und die teilnehmenden Fahrzeuge festgelegt.

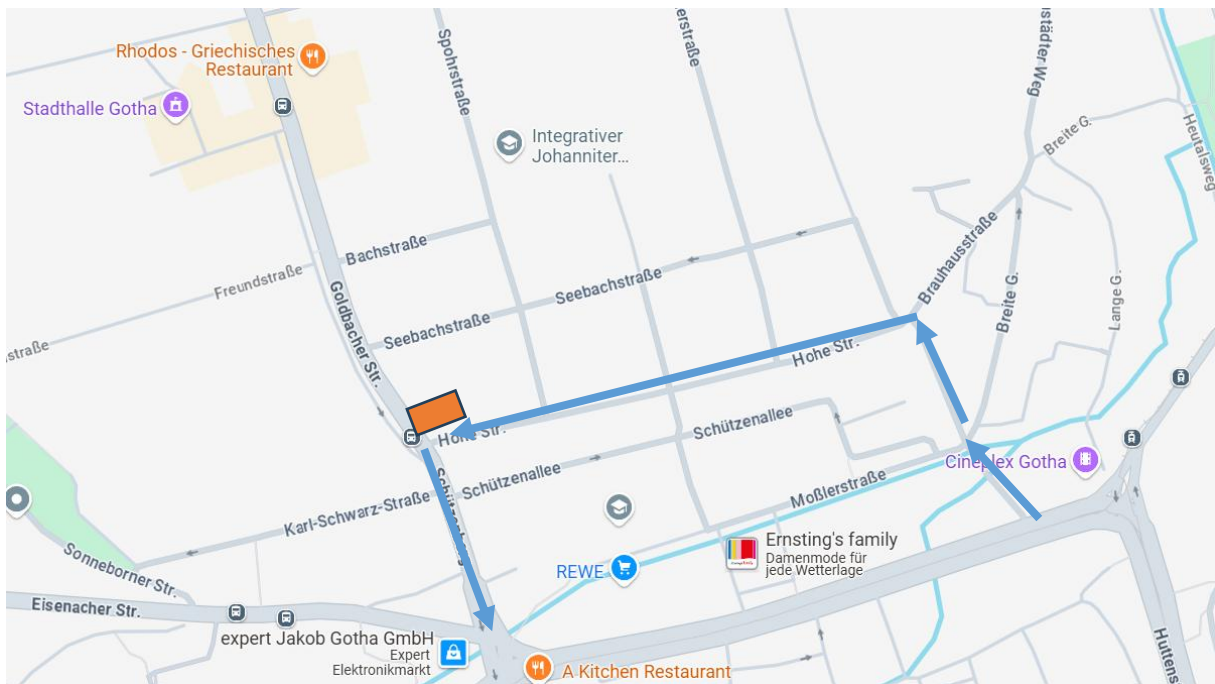
Parkplatz für Pkws

- Terrassenparkplatz Von-Zach-Straße (zwischen Berufsschulzentrum Gotha-West und Werner-Sylten-Straße)
- Von dort fährt ein Shuttle-Bus zur Aufstellfläche in der Goldbacher Straße (Stadthalle)
- Abfahrtszeiten Shuttle-Bus:
 10:00-11:15 Uhr bis zur Eisenacher Straße →
 11:15 – 14:00 Uhr bis zur Haltestelle Zeppelin Straße →

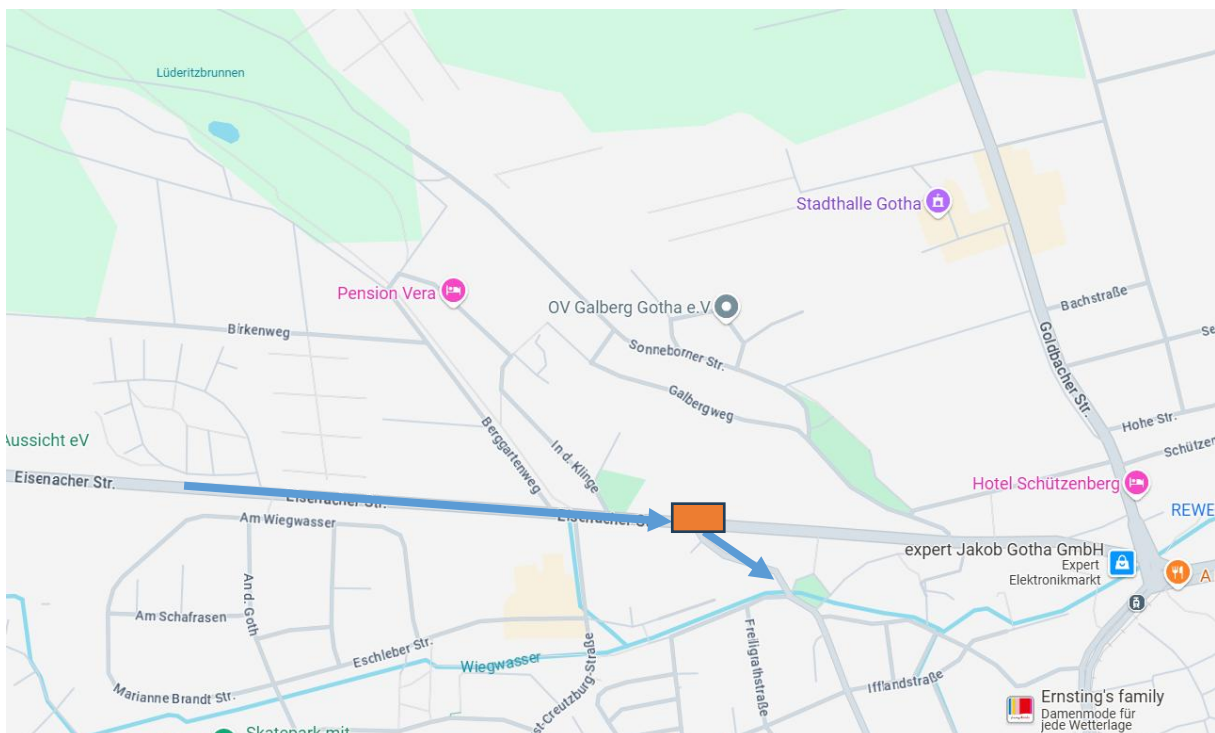


Anreise mit dem Reisebus

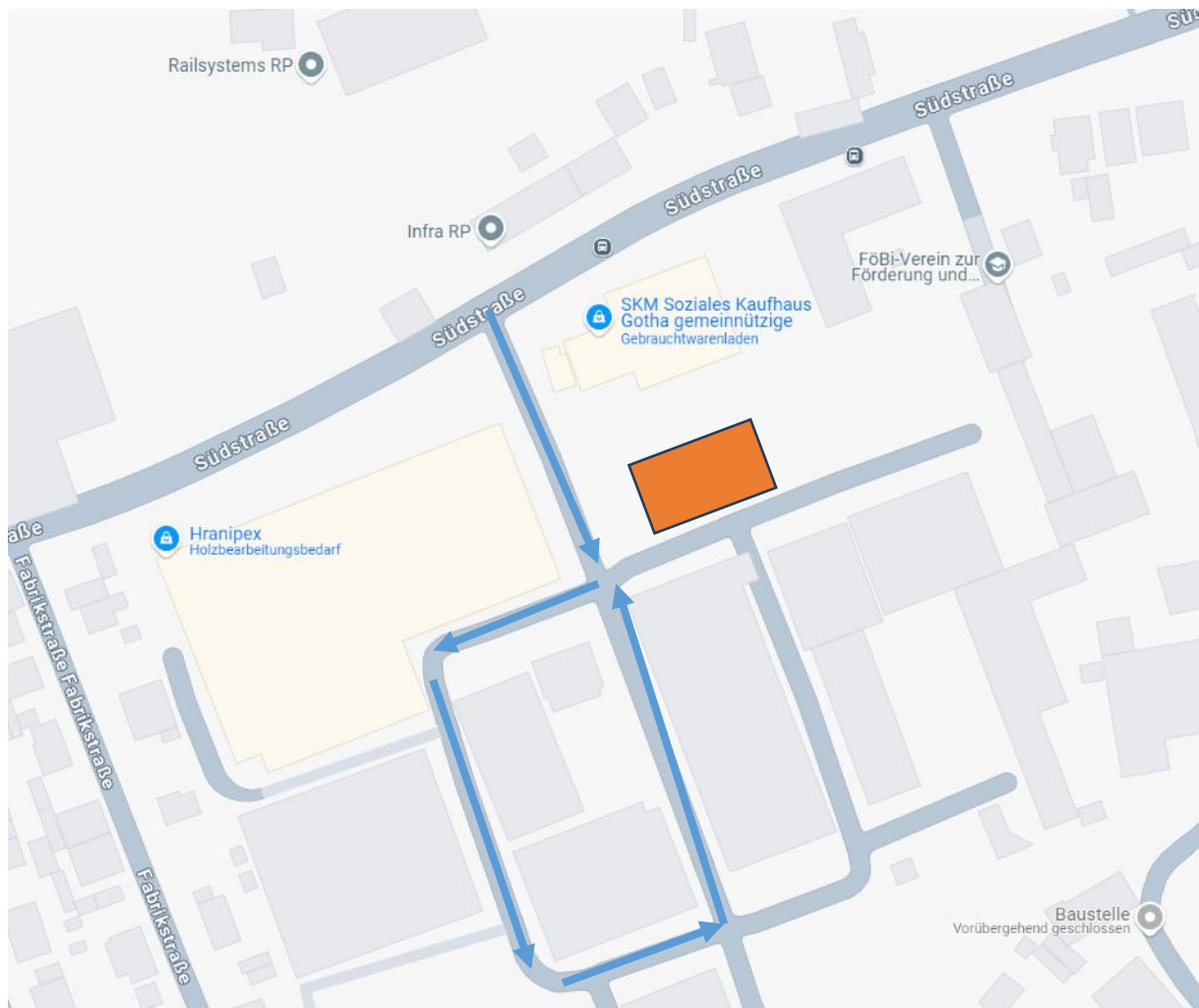
- **Bis 12:00** bringen Reisebusse ihre Teilnehmer direkt zur Goldbacher Straße. Bitte lassen Sie Ihre Busse daher über die Gartenstraße - Remstädter Straße - Hohe Straße (Ecke Goldbacher Straße) fahren und steigen Sie dort aus (siehe Google Maps Link: <https://goo.gl/maps/AWVxBymGN6GKLh21A>). Der Bus fährt dann über den Schützenberg weiter



- 12:00 – 14:00 Uhr wird die gesamte Umzugsstrecke voll gesperrt → in dieser Zeit ist die Anfahrt für die Reisebusse in der Eisenacher Straße nur noch bis auf Höhe Zeppelinstraße möglich, von dort aus müssen die Teilnehmer zur Aufstellfläche laufen



- Parkplatz Reisebusse: Parkplatz LEG/ Südstraße 15, 99867 Gotha
Die blauen Pfeile markieren eine mögliche Wendeschleife für die Busse. Das orangefarbene Feld markiert die Parkplätze.

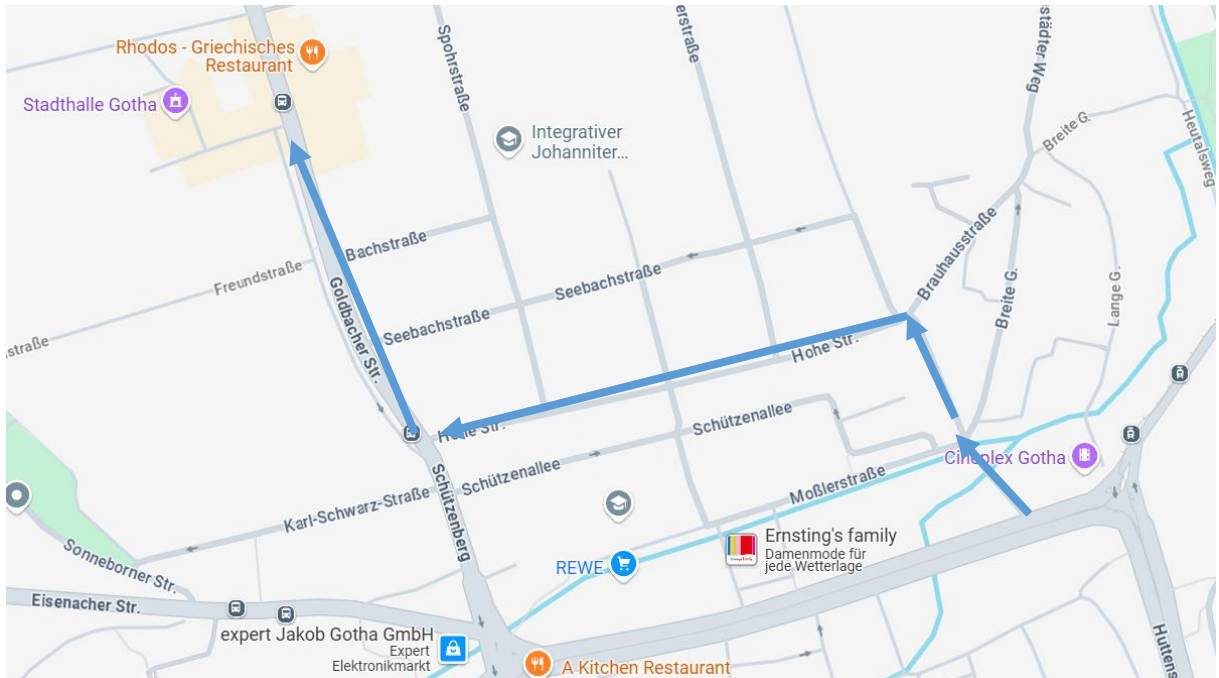


- Ab 15:30 Uhr halten sich Reisebusse in der Südstraße bereit, um ihre Teilnehmer einzusammeln

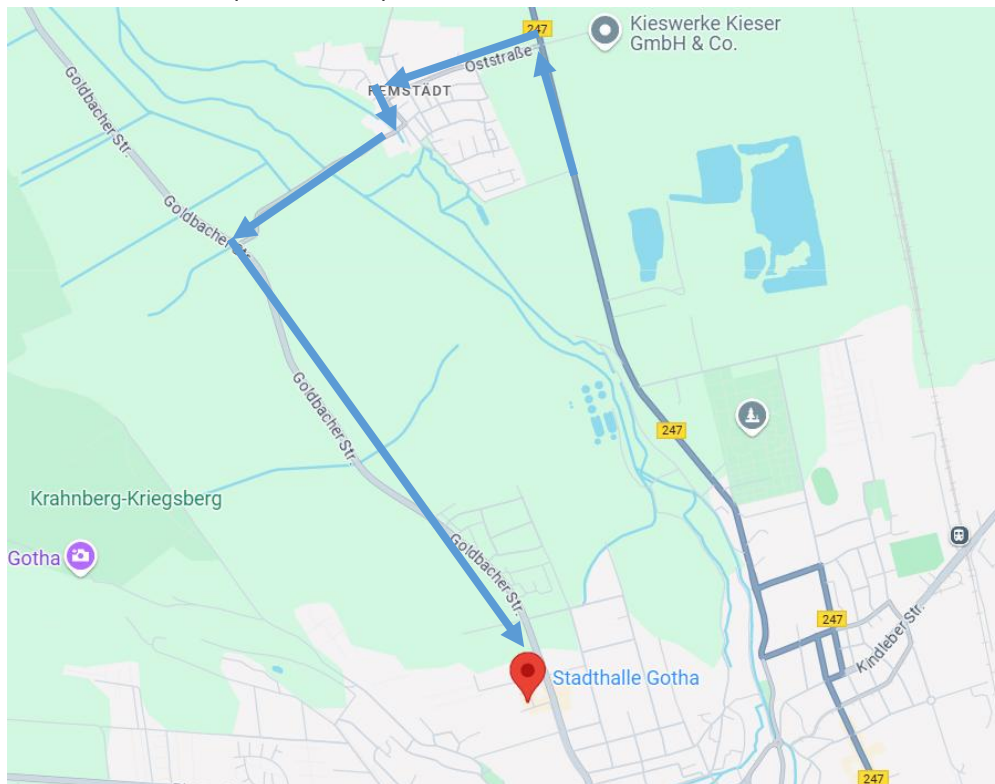
Im Umzug teilnehmende Fahrzeuge:

Je nach Ankunftszeit empfehlen wir aufgrund der Sperrungen der Innenstadt und der Umzugsstrecke verschiedene Anfahrten zum Festumzug:

- **Bis 12:00 Uhr:** Gartenstraße - Remstädter Straße - Hohe Straße - Goldbacher Straße



- **12:00 – 14:00 Uhr:** Anfahrt über Goldbach, in Richtung Remstädt, Ortseingang Gotha → Goldbacher Straße (Stadthalle)






Streckenplan Festumzug

- Der Festumzug führt durch die Goldbacher Straße bis zum Bertha-von-Suttner-Platz. Von hier aus führt er über die Gartenstraße in die Huttenstraße und Friedrichstraße.



Auslauf Festumzug

- Der Festumzug endet gegen 15:30/ 16:00 Uhr in der Friedrichstraße
- Die teilnehmenden Fahrzeuge fahren anschließend über die Bahnhofstraße oder Mozartstraße aus 
→ Sie dürfen **nicht** auf der Friedrichstraße anhalten, da sonst der Auslauf des restlichen Umzuges behindert wird!
- Laufgruppen gelangen über die Parkallee zurück auf das Festgelände oder mit Shuttle-Bussen zurück zum Parkplatz 
Abfahrtszeit Shuttle-Bus:
15:00 - 17:30 Uhr ab Hauptbahnhof bis Von-Zach-Straße (Parkplatz)
- Reisebusse: 
Laufgruppen, die mit Reisebussen angereist sind, gelangen über die Bahnhofstraße, durch den Bahnhof auf die Südstraße, Reisebusse warten an der Südstraße auf die Teilnehmer.

